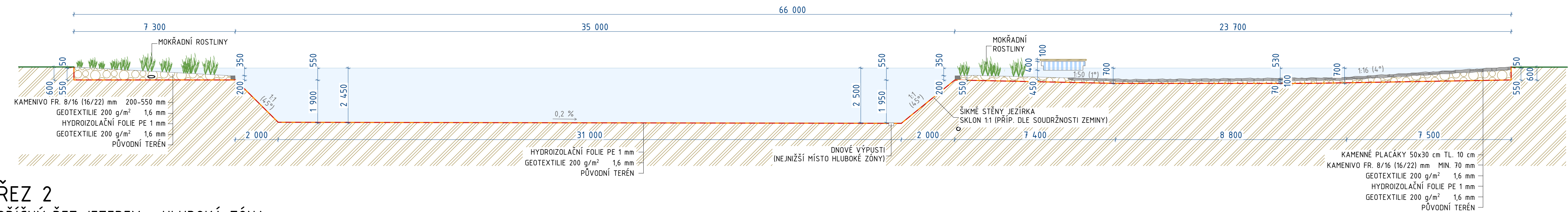



ŘEZ 1
PODÉLNÝ ŘEZ JEZEREM



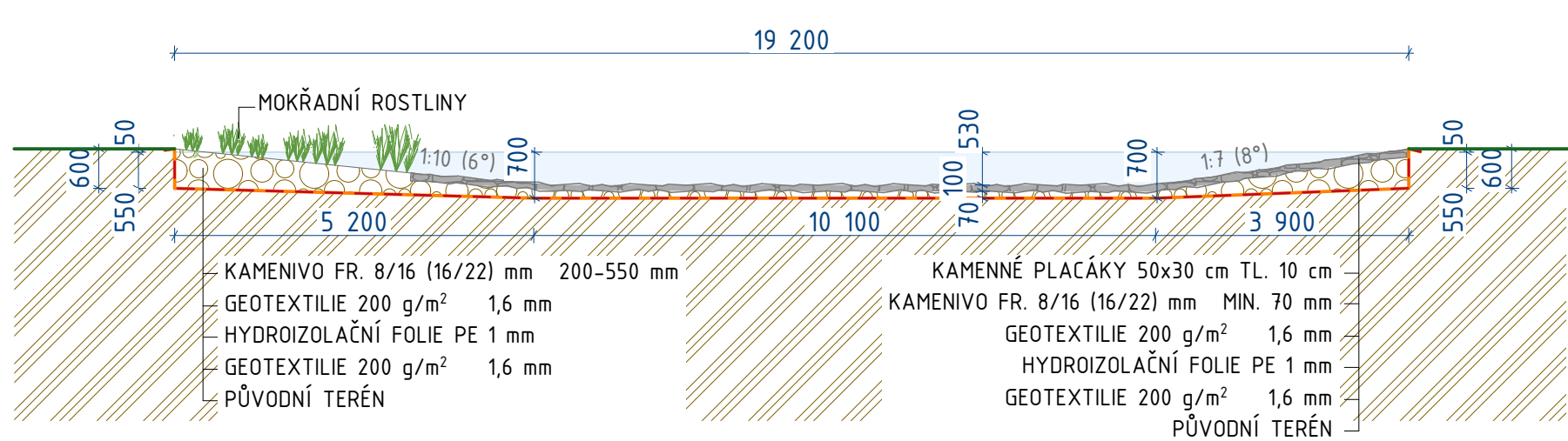
LEGENDA:


- KAMENIVO FR. 8/16 (16/22) mm
- VODA V JEZERU
- DŘEVĚNÉ PRVKY
- PLOVOUČÍ MOLO
- KAMENNÉ PLACÁKY 50x30 cm, TL. 10 cm
- ŽULOVÉ OBRUBNÍKY 20x20 cm, DÉLKA 80 cm
- MOKŘADNÍ ROSTLINY
- ZEMINA - ROSTLÝ TERÉN
- HYDROIZOLACE PE
- GEOTEXTILIE 200 g/m²
- ÚROVEŇ TERÉNU

ŘEZ 2
PŘÍČNÝ ŘEZ JEZEREM - HLUBOKÁ ZÓNA



ŘEZ 3
PŘÍČNÝ ŘEZ JEZEREM - MĚLKÁ ZÓNA



Veškerý obsah dokumentace je duševním vlastnictvím zpracovatele dokumentace dle zákona č. 121/2000 Sb., zákon o právu autorském. Žádná část dokumentace tudíž nesmí být bez souhlasu autora rozmnožována, upravována či využívána k jiným účelům, než byl zhotovena.							
PROJEKTANT ČÁSTI		Odp. projektant Ing. Michal Šperling	Vypracoval Ing. Radim Heiduk	Korenovky			
<div><div>VODOHOSPODÁŘSKÝ ROZVOJ A VÝSTAVBA a.s. Nábřeží 4 150 56 Praha 5 DIVIZE 06</div></div>		VÝŠKOPISNÝ SYSTÉM: BpV POLOHOPISNÝ SYSTÉM: S-JTSK					
		Verze					
Navrhl		Odp. projektant	Techn. kontrola			Paré	
Kraj	Liberecký	Obec	Turnov				
Investor	Město Turnov	K.Ú.	Daliměřice	Soubor			
Přírodní biotop Dolánky D_DOKUMENTACE STAVEBNÍCH OBJEKTŮ				Formát	3x A4		
				Datum	06/2024		
				Stupeň	DPS		
				Zakázka	4749/006		
PODÉLNÝ_A_PŘÍČNÉ_ŘEZY_JEZEREM				Měřítko	Č. výkresu		
				1 : 100	D.1.2.4		